

Sesvenna

Strecke:

Scuol - Val S-charl - Cruschetta - Taufers - Laatsch - Schleis - Schling - Pso. di Slingia - Val d'Uina - Sur En - Scuol


Kurzbeschreibung:

Von Scuol fährst du entlang der Grenze des Nationalparks hinauf durch das sanft ansteigende Val S-charl. Der weitere Anstieg zum Cruschetta Pass ist steil und gestaltet sich sehr trickreich - hier musst du dein Bike öfters schieben. Nach einer rasanten Abfahrt erreichst du Laatsch, wo dich die lange und anstrengende Steigung über Schling zur Sesvennahütte erwartet. Doch für die Mühen wirst du ab jetzt voll belohnt - das Hochtal über den Passo di Slingia und der spektakuläre Trail durch das Val d'Uina machen die Tour zum Knüller.

Distanz: 68.3 km


Höhendiff.: 2587 m

Fahrzeit: 6:00 - 10:00 Stunden

Kondition: 

Fahrtechnik: 

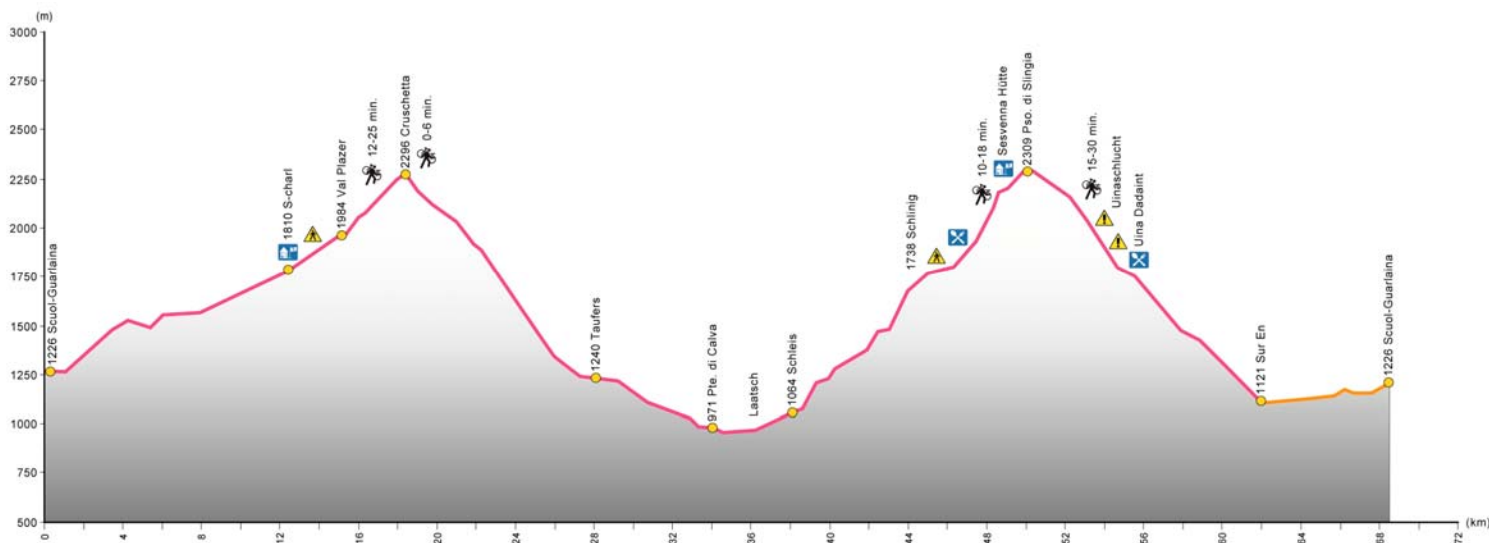
Panorama: 

Erlebnis: 

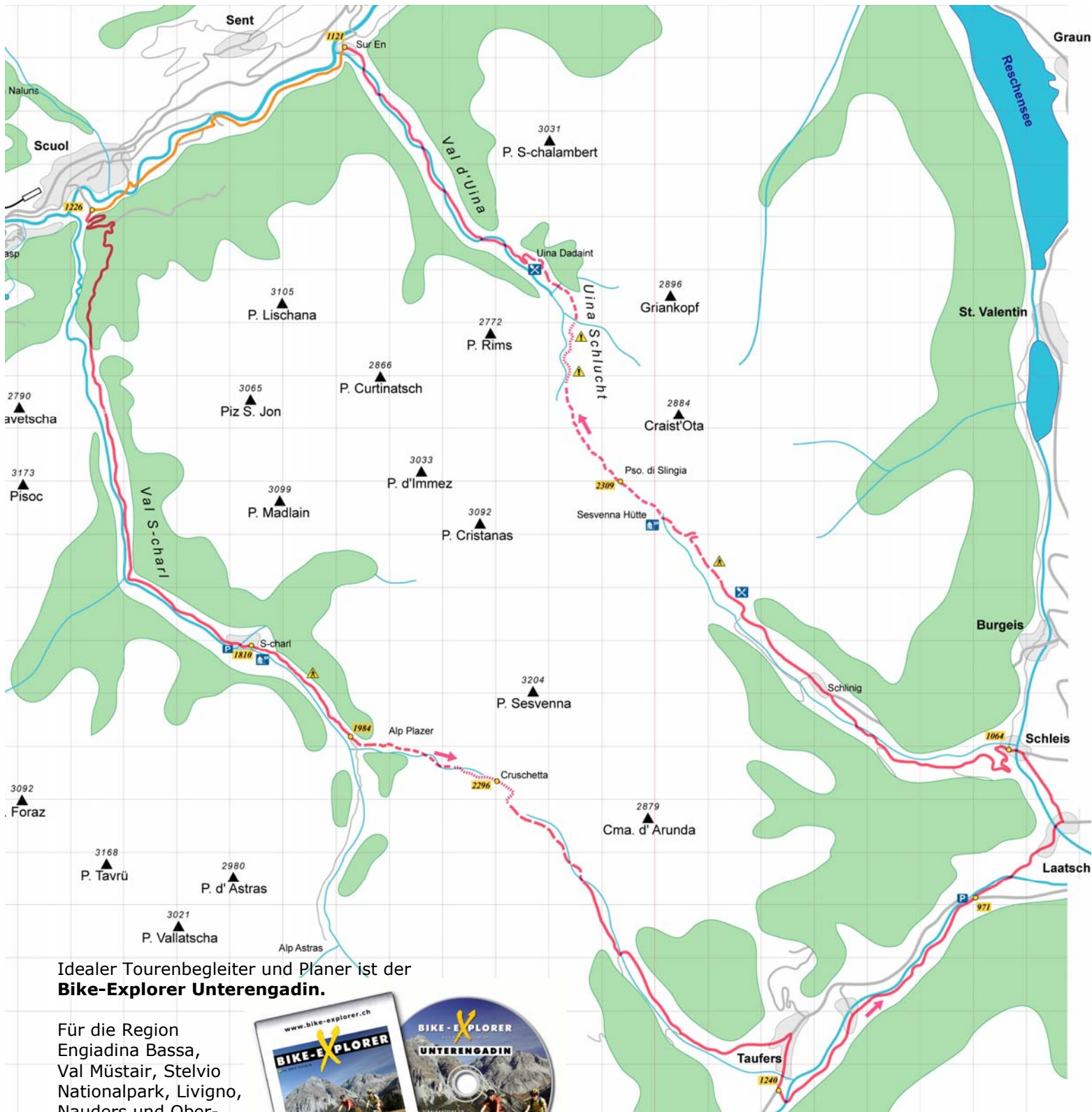
Fahrbar: Juli - Oktober

Höhepunkte: Der wenig benützte Übergang Cruschette vom Val S-charl ins Obervinschgau und die imposante Uina Schlucht.

Bemerkungen: Der Abschnitt durch die Uina Schlucht führt durch einen in den Fels gehauenen Weg. Hier gilt: Wer sein Leben liebt, der schiebt! Die Tour ist grenzüberschreitend und Identitätsausweis oder Pass gehören mit zur Tagesausrüstung. Diese Tour ist auch in umgekehrter Richtung gut befahrbar.



Sesvenna




Idealer Tourenbegleiter und Planer ist der **Bike-Explorer Unterengadin**.

Für die Region Engiadina Bassa, Val Müstair, Stelvio Nationalpark, Livigno, Nauders und Obervintschgau.

Landestopographische Karte Masstab 1: 80'000

Karte SFr. 20.—
Karte & CD-ROM SFr. 69.—
Erhältlich unter:
www.bike-explorer.ch



Kartenmasstab 1:100'000 / 1cm -> 1km